

ПАСПОРТ
благоустройства общественной территории
по состоянию на 31.05.2023 г.

1. Общие сведения о территории благоустройства

№ п/п	Наименование показателя	Значение показателя
1.1	Вид территории*	Общественная территория общего пользования по улице Центральная у дома №4 в д.Игнатовка
1.2	Адрес местонахождения территории	Архангельская область, Вельский р-он, д. Игнатовка, ул Центральная у д.4
1.3	Кадастровый номер земельного участка (дворовой территории)	29:01:030431:3У1
1.4	Здания, строения, сооружения, расположенные в пределах территории	Детская площадка
1.5	Общая площадь территории, кв. м	957
1.6	Численность населения, имеющего удобный пешеходный доступ к основным площадкам общественной территории, чел.**	261

* - парк, сквер, центральная улица, площадь, набережная и т.д.

** - под удобным пешеходным доступом понимается возможность для пользователя площадки пройти до нее по оборудованному твердым покрытием и освещенному маршруту в течение не более чем пяти минут.

2. Характеристика благоустройства

№ п/п	Наименование показателя	Текущее состояние			Планируемые к размещению, капитальному ремонту (да/нет)	Примечание
		Наличие (да/нет)/ количество, (ед).	Материал/ перечень элементов	Требуется кап. ремонта либо замены (указать)		
1	Проезды	Нет	-	-	Нет	
2	Пешеходные дорожки	Нет	-	-	Нет	
3	Тротуары	Нет	-	-	Нет	
4	Лестницы	Нет	-	-	Нет	
5	Специальные дорожки (велодорожки и др.)	Нет	-	-	Нет	
6	Детская площадка	Да	Металл, дерево	-	Нет	
6.1.	Карусель	Да/1	Металл, дерево	-	-	
6.2.	Качалка-	Да/1	Металл,	-	-	

	балансир средняя		дерево, резина			
6.3.	Детский спортивный комплекс	Да/1	Металл, дерево	-	-	
6.4.	Детский игровой комплекс	Да/1	Металл, дерево	-	-	
6.5.	Качели на металлических стойках двойные для гибкой подвески	Да/1	Металл, резина, дерево	-	-	
7	Спортивная площадка	Нет	-	-	Нет	
8	Площадка для отдыха	Нет	-	-	Нет	
9	Контейнеры	Нет	-	-	Нет	
10	Площадка для выгула домашних животных	Нет	-	-	Нет	
11	Автомобильная парковка	Нет	-	-	Нет	
12	Скамьи	Да/3	Металл, дерево	-	Нет	
13	Урны	Да/2	Металл, бетон	-	Нет	
14	Цветочницы	Нет	-	-	Нет	
15	Озеленение	Да	Деревья	-	Нет	
16	Освещение	Нет	-	-	Нет	
16.1	светильники	Нет	-	-	Нет	
16.2	опоры	Нет	-	-	Нет	
16.3	Сети (воздушные, кабельные)	Нет	-	-	Нет	
17	Элементы благоустройства для маломобильных групп населения	Нет	-	-	Нет	


Приложение: Схема земельного участка общественной территории с указанием ее размеров и границ, с текущим размещением объектов благоустройства на __1__ л.

По результатам проведения инвентаризации выявлено (нужное подчеркнуть):
общественная территория не требует благоустройства;
 общественная территория требует благоустройства.

Дата проведения инвентаризации: «31» мая 2023 г.

Ф.И.О., должности и подписи членов инвентаризационной комиссии:

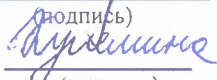
Глава муниципального образования «Пуйское»
(организация, должность)



(подпись)

/А.А. Пучинин/
(Ф.И.О.)

Консультант администрации СП «Пуйское»
(организация, должность)



(подпись)

/Н.В. Кулемина/
(Ф.И.О.)


Депутат Совета депутатов МО «Пуйское»
(организация, должность)



(подпись)

/Е.С. Костерина/
(Ф.И.О.)


Консультант-юрист администрации СП «Пуйское»
(организация, должность)



(подпись)

/С.В. Кузнецова/
(Ф.И.О.)

Командир отдельного поста ПЧ №26 с. Долматово
(организация, должность)



(подпись)

/А.Н. Макаров/
(Ф.И.О.)